

Katalog/Catalog: 1102001.3515110

KECAMATAN SIDOARJO DALAM ANGKA 2023



**BADAN PUSAT STATISTIK
KABUPATEN SIDOARJO**

KECAMATAN
SIDOARJO
DALAM ANGKA 2023



**BADAN PUSAT STATISTIK
KABUPATEN SIDOARJO**

KECAMATAN SIDOARJO DALAM ANGKA 2023

No. Publikasi: 35150.2314

Katalog :1102001.3515110

Ukuran Buku: 14,8 cm x 21 cm

Jumlah Halaman: xxiv + 72 hal

Naskah:

BPS Kabupaten Sidoarjo

Penyunting:

BPS Kabupaten Sidoarjo

Desain Kover:

BPS Kabupaten Sidoarjo

Ilustrasi Kover:

Bundaran Aloha, Monumen Jayandaru

Diterbitkan oleh:

©BPS Kabupaten Sidoarjo

Dicetak oleh:

CV. Sinar Jaya

Didistribusikan oleh:

Dinas Komunikasi dan Informatika Kabupaten Sidoarjo

Dilarang mengumumkan, mendistribusikan, mengomunikasikan, dan/atau menggandakan sebagian atau seluruh isi buku ini untuk tujuan komersil tanpa izin tertulis dari Badan Pusat Statistik Kabupaten Sidoarjo.

TIM PENYUSUN

Pengarah

Mohamad Isma'il, S.Si, M.Ec.Dev

Penanggung Jawab

Mohamad Isma'il, S.Si, M.Ec.Dev

Penyunting

Chandra Sugiarto Lasambouw, SST, M.M • Hanifah Busainah, S. Tr. Stat

Pengolah Data dan Penulis Naskah

Hanifah Busainah, S. Tr. Stat • Suryanto

Penata Letak

Laili Fatqulia Rahma • Nurfi Ardillah Subaha • Shivadiba Marsha

KONTRIBUTOR DATA

1. Kementerian Agama
2. Kementerian Pendidikan, Kebudayaan, Riset, dan Teknologi
3. Badan Pusat Statistik
4. Kepolisian Resor Kota Kabupaten Sidoarjo
5. Dinas Kependudukan dan Pencatatan Sipil Kabupaten Sidoarjo
6. Kantor Kecamatan Sidoarjo
7. Dinas Koperasi dan Usaha Mikro Kabupaten Sidoarjo

KEPALA BPS KABUPATEN SIDOARJO



Mohamad Isma'il, S.Si, M.Ec.Dev



KATA PENGANTAR

Puji syukur kami panjatkan ke hadirat Tuhan YME atas perkenan-Nya sehingga kami dapat menyelesaikan publikasi tahunan ini dengan baik.

Kecamatan Sidoarjo Dalam Angka 2023 merupakan publikasi tahunan yang menyajikan berbagai macam data dan informasi tentang keadaan geografis, demografis, serta keadaan sosial dan perekonomian kecamatan secara umum.

Data statistik yang disajikan dalam publikasi ini diperoleh dari kegiatan statistik yang dilakukan oleh BPS dan kompilasi data dari instansi/dinas pemerintah/swasta.

Walau telah diolah dan disajikan dengan baik, kami menyadari bahwa publikasi ini masih memiliki kekurangan dan kesalahan. Karenanya, kami sangat mengharapkan usulan dan saran yang konstruktif dari para pengguna data.

Akhirnya, kepada semua pihak yang telah memberikan bantuan sampai terwujudnya publikasi ini, kami ucapkan terimakasih dan penghargaan setinggi-tingginya dengan harapan jalinan kerja sama yang selama ini terbina, senantiasa selalu dipertahankan.

Sidoarjo, 26 September 2023

Kepala BPS

Kabupaten Sidoarjo

Mohamad Isma'il, S.Si, M.Ec.Dev

DAFTAR ISI

	Halaman
Kata Pengantar	xii
Daftar Isi	xiii
Daftar Tabel	xv
Daftar Gambar	xxi
Penjelasan Umum	xxiii
Daftar Singkatan	xxv
1. Geografi dan Iklim.....	1
2. Pemerintahan	7
3. Penduduk.....	15
4. Sosial dan Kesejahteraan Rakyat.....	23
5. Pertanian	45
6. Pariwisata, Transportasi, dan Komunikasi	61
7. Perbankan, Koperasi, dan Perdagangan.....	65

DAFTAR TABEL

Halaman

1.	GEOGRAFI DAN IKLIM	
1.1	KEADAAN GEOGRAFI	
1.1.1	Luas Wilayah dan Ketinggian Wilayah Menurut Desa/Kelurahan di Kecamatan Sidoarjo Tahun 2022	4
1.1.2	Jarak Tempuh ke Ibukota Kecamatan dan Ketinggian Wilayah Menurut Desa/Kelurahan di Kecamatan Sidoarjo Tahun 2022	5
2.	PEMERINTAHAN	
2.1	WILAYAH ADMINISTRATIF	
2.1.1	Jumlah Rukun Warga (RW), Rukun Tetangga (RT), dan Kepala Keluarga (KK) Menurut Desa/Kelurahan di Kecamatan Sidoarjo Tahun 2022	10
2.2	SUMBER DAYA MANUSIA	
2.2.1	Jumlah Pegawai Negeri Sipil Pemerintah Daerah Kecamatan Sidoarjo Menurut Tingkat Kepangkatan dan Jenis Kelamin Tahun 2021-2022	11
2.2.2	Jumlah Pegawai Negeri Sipil Pemerintah Daerah Kecamatan Sidoarjo Menurut Tingkat Pendidikan dan Jenis Kelamin, 2022	13
3.	PENDUDUK	
3.1	Jumlah Penduduk menurut Jenis Kelamin Hasil Registrasi Penduduk Desember Tahun 2022	18
3.2	Jumlah Kepala Keluarga menurut Jenis Kelamin di Hasil Registrasi Penduduk Desember Tahun 2022	20
3.3	Jumlah Penduduk menurut Agama yang Dianut Hasil Registrasi Penduduk Desember Tahun 2022	21

4. SOSIAL DAN KESEJAHTERAAN RAKYAT

4.1 PENDIDIKAN

4.1.1	Banyaknya Sekolah, Bilik, Kelas, Guru, dan Murid Taman Kanak-Kanak Swasta Menurut Desa/Kelurahan di Kecamatan Sidoarjo Tahun Ajaran 2022/2023	26
4.1.2	Banyaknya Sekolah, Bilik, Kelas, Guru, dan Murid Taman Kanak-Kanak Di Bawah Kementerian Agama Menurut Desa/Kelurahan di Kecamatan Sidoarjo Tahun Ajaran 2022/2023.....	27
4.1.3	Banyaknya Sekolah, Bilik, Kelas, Guru, dan Murid Sekolah Dasar/Sederajat Negeri Menurut Desa/Kelurahan di Kecamatan Sidoarjo Tahun Ajaran 2022/2023	28
4.1.4	Banyaknya Sekolah, Bilik, Kelas, Guru, dan Murid Sekolah Dasar/Sederajat Swasta Menurut Desa/Kelurahan di Kecamatan Sidoarjo Tahun Ajaran 2022/2023	29
4.1.5	Banyaknya Sekolah, Bilik, Kelas, Guru, dan Murid Sekolah Dasar/Sederajat Di Bawah Kementerian Agama Menurut Desa/Kelurahan di Kecamatan Sidoarjo Tahun Ajaran 2022/2023	30
4.1.6	Banyaknya Sekolah, Bilik, Kelas, Guru, dan Murid Sekolah Menengah Pertama/Sederajat Negeri Menurut Desa/Kelurahan di Kecamatan Sidoarjo Tahun Ajaran 2022/2023	31
4.1.7	Banyaknya Sekolah, Bilik, Kelas, Guru, dan Murid Sekolah Menengah Pertama/Sederajat Swasta Menurut Desa/Kelurahan di Kecamatan Sidoarjo Tahun Ajaran 2022/2023	32
4.1.8	Banyaknya Sekolah, Bilik, Kelas, Guru, dan Murid Sekolah Menengah Pertama/Sederajat Di Bawah Kementerian Agama Menurut Desa/Kelurahan di Kecamatan Sidoarjo Tahun Ajaran 2022/2023	33
4.1.9	Banyaknya Sekolah, Bilik, Kelas, Guru, dan Murid Sekolah Menengah Atas/Sederajat Negeri di Kecamatan Sidoarjo Tahun Ajaran 2022/2023.....	34
4.1.10	Banyaknya Sekolah, Bilik, Kelas, Guru, dan Murid Sekolah Menengah Atas/Sederajat Swasta di Kecamatan Sidoarjo Tahun Ajaran 2022/2023.....	35

4.1.11	Banyaknya Sekolah, Bilik, Kelas, Guru, dan Murid Sekolah Menengah Atas/Sederajat di Bawah Kementerian Agama di Kecamatan Sidoarjo Tahun Ajaran 2022/2023	36
4.1.12	Banyaknya Sekolah, Bilik, Kelas, Guru, dan Murid Sekolah Menengah Kejuruan/Sederajat Negeri di Kecamatan Sidoarjo Tahun Ajaran 2022/2023	37
4.1.13	Banyaknya Sekolah, Bilik, Kelas, Guru, dan Murid Sekolah Menengah Kejuruan/Sederajat Swasta di Kecamatan Sidoarjo Tahun Ajaran 2022/2023	38
4.2	KESEHATAN	
4.2.1	Sarana Kesehatan Menurut Desa/Kelurahan di Kecamatan Sidoarjo Tahun 2022	39
4.2.2	Banyaknya Tenaga Medis dan Paramedis di Puskesmas Menurut Jenis Kelamin di Kecamatan Sidoarjo Tahun 2022.....	41
4.3	SOSIAL	
4.3.1	Jumlah Tindak Kejahatan Menurut Jenis Tindak Pidana di Kecamatan Sidoarjo Tahun 2021-2022	42
5.	PERTANIAN	
5.1	Luas Panen Tanaman Sayuran dan Buah-buahan Semusim Menurut Jenisnya (Ha) di Kecamatan Sidoarjo Tahun 2021–2022 ...	48
5.2	Produksi Tanaman Sayuran dan Buah-buahan Semusim Menurut Jenisnya (kuintal) di Kecamatan Sidoarjo Tahun 2021-2022	50
5.3	Luas Panen Tanaman Biofarmaka Menurut Jenisnya di (m ²) Kecamatan Sidoarjo Tahun 2021-2022	52
5.4	Produksi Tanaman Biofarmaka Menurut Jenisnya (kg) di Kecamatan Sidoarjo Tahun 2021-2022	53
5.5	Luas Panen Tanaman Hias Menurut Jenisnya (m ²) di Kecamatan Sidoarjo Tahun 2021-2022	54
5.6	Produksi Tanaman Hias Menurut Jenisnya (tangkai) di Kecamatan Sidoarjo Tahun 2021-2022	55
5.7	Produksi Buah-Buahan dan Sayuran Tahunan Menurut Jenisnya (kuintal) di Kecamatan Sidoarjo Tahun 2021-2022	56

5.8	Luas Tanam dan Luas Panen Padi (Ha) Menurut Desa/Kelurahan di Kecamatan Sidoarjo Tahun 2022	57
5.9	Luas Tanam dan Luas Panen Palawija (Ha) Menurut Desa/Kelurahan di Kecamatan Sidoarjo Tahun 2022.....	58
5.10	Luas Tanaman Tebu Menurut Jenis Intensifikasi (Ha) dan Desa/Kelurahan di Kecamatan Sidoarjo Tahun 2022	59
6.	INDUSTRI BESAR SEDANG	
6.1	Banyaknya Industri Besar/Sedang Menurut Jenisnya di Kecamatan Sidoarjo Tahun 2021-2022	64
7.	PERBANKAN, KOPERASI, DAN PERDAGANGAN	
7.1	Banyaknya Sarana Lembaga Keuangan Bank dan Bukan Bank Menurut Desa/Kelurahan di Kecamatan Sidoarjo Tahun 2022.....	68
7.2	Banyaknya Koperasi Aktif Menurut Desa/Kelurahan dan Jenis Koperasi di Kecamatan Sidoarjo Tahun 2022	69
7.3	Banyaknya Sarana Perekonomian Menurut Desa/Kelurahan dan Fasilitasnya di Kecamatan Sidoarjo Tahun 2022	71

DAFTAR GAMBAR

	Halaman
1.1 Luas Wilayah Desa/Kelurahan per Total Luas Wilayah Kecamatan (%) Tahun 2022	3
2.1 Jumlah Rukun Warga (RW) dan Rukun Tetangga (RT) Menurut Desa/Kelurahan di Kecamatan Sidoarjo Tahun 2021	9
3.1 Jumlah Penduduk menurut Desa/Kelurahan dan Jenis Kelamin Hasil Registrasi Penduduk Desember Tahun 2022	17
4.1 Jumlah Tenaga Kesehatan menurut Jenisnya di Kecamatan Sidoarjo Tahun 2022	25
5.1 Produksi Buah-Buahan dan Sayuran Tahunan Menurut Jenisnya (kuintal) di Kecamatan Sidoarjo Tahun 2021-2022	47
6.1 Banyaknya Industri Besar/Sedang Menurut Jenisnya di Kecamatan Sidoarjo Tahun 2021-2022	63
7.1 Banyaknya Sarana Lembaga Keuangan Bank dan Bukan Bank di Kecamatan Sidoarjo Tahun 2022	67

PENJELASAN UMUM

Tanda-tanda, satuan-satuan, dan lain-lainnya yang digunakan dalam publikasi ini adalah sebagai berikut:

1. TANDA-TANDA

Data tidak tersedia	: ...
Tidak ada atau nol	: -
Data dapat diabaikan	: 0
Tanda decimal	: ,
Data tidak dapat ditampilkan	: NA
Angka estimasi	: e
Angka diperbaiki	: r
Angka sementara	: x
Angka sangat sementara	: xx
Angka sangat sangat sementara	: xxx

2. SATUAN

barel	: 158,99 liter = $1/6,2898 \text{ m}^3$
hektar (ha)	: 10 000 m^2
kilometer (km)	: 1 000 meter (<i>m</i>)
knot	: 1,8523 km (<i>km/hour</i>)
kuintal.....	: 100 kg
KWh	: 1 000 Watt
MWh	: 1 000 KWh
liter (untuk beras)	: 0,80 kg
MMSCF	: $1/35,3 \text{ m}^3$
metrik ton (m.ton)	: 0,98421 long ton = 1 000 kg
ons	: 28,31 gram
ton	: 1 000 kg

Satuan lain: buah, dus, butir, helai/lembar, kaleng, batang, pulsa, ton kilometer (ton-km), jam, menit, persen (%).

Perbedaan angka di belakang koma disebabkan oleh pembulatan angka.

DAFTAR SINGKATAN

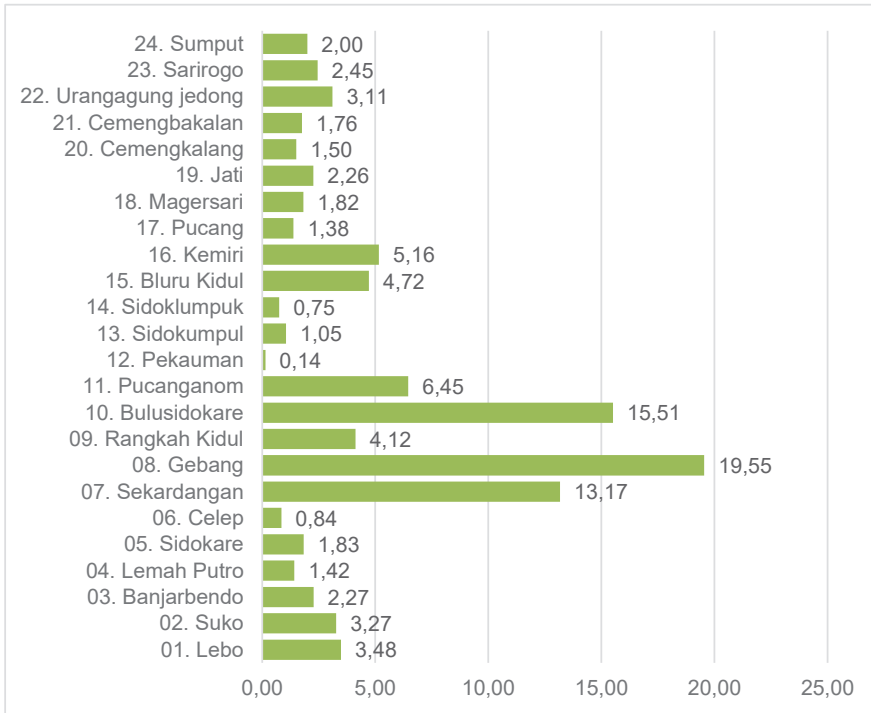
SI	: Stasiun Iklim
SMPK	: Stasiun Meterologi Pertanian Khusus
t.t	: Tempat tidur
BCG	: Bacillus Calmette Guerin
DPT	: Difteri, Pertusis, Tetanus
TT	: Tetanus Toxoid
IOT	: Industri Obat Tradisional
IKOT	: Industri Kecil Obat Tradisional
Alkes	: Alat kesehatan
PKRT	: Perbekalan Kesehatan Rumah tangga
Kompl	: Komplemen
IRTP	: Industri Pangan Produksi Rumah Tangga
PBF	: Pedagang Besar Farmasi
GFK	: Gudang Farmasi Kab/Kota
RB	: Rumah Bersalin
Pustu	: Puskesmas pembantu
BP	: Balai Pengobatan
TPS	: Tempat Pembuangan Sampah Sementara
Jamkesmas	: Jaminan kesehatan masyarakat miskin
PJKMU	: Program Jaminan Kesehatan Masyarakat Umum
SIUP	: Surat Ijin Usaha Perdagangan
TDP	: Tanda Daftar Perusahaan
API	: Angka Pengenal Importir

1

GEOGRAFI DAN IKLIM



Gambar 1.1 Luas Wilayah Desa/Kelurahan per Total Luas Wilayah Kecamatan (%) Tahun 2022



Sumber : Berita Acara Bupati Sidoarjo Tanggal 20 Mei 2002

1.1 KEADAAN GEOGRAFI

Tabel 1.1.1 Luas Wilayah dan Ketinggian Wilayah Menurut Desa/ Kelurahan di Kecamatan Sidoarjo Tahun 2022

Desa/Kelurahan	Luas (ha)	Luas Desa/Kelurahan per Total Luas Kecamatan (%)
(1)	(2)	(3)
01. Lebo	217,60	3,48
02. Suko	204,64	3,27
03. Banjarbendo	141,94	2,27
04. Lemah Putro	88,54	1,42
05. Sidokare	114,40	1,83
06. Celep	52,80	0,84
07. Sekardangan	823,93	13,17
08. Gebang	1 222,89	19,55
09. Rangkah Kidul	258,01	4,12
10. Bulusidokare	970,00	15,51
11. Pucanganom	403,72	6,45
12. Pekauman	8,77	0,14
13. Sidokumpul	66,00	1,05
14. Sidoklumpuk	46,70	0,75
15. Bluru Kidul	294,99	4,72
16. Kemiri	322,89	5,16
17. Pucang	86,27	1,38
18. Magersari	113,99	1,82
19. Jati	141,55	2,26
20. Cemengkalang	94,13	1,50
21. Cemengbakalan	109,91	1,76
22. Urangagung jedong	194,32	3,11
23. Sarirogo	153,07	2,45
24. Sumput	124,95	2,00
Kecamatan Sidoarjo	6 256,00	100,00

Catatan ...
 Sumber Berita Acara Bupati Sidoarjo Tanggal 20 Mei 2002

Tabel 1.1.2**Jarak Tempuh ke Ibukota Kecamatan dan Ketinggian Wilayah Menurut Desa/Kelurahan di Kecamatan Sidoarjo Tahun 2022**

Desa/Kelurahan	Ketinggian Wilayah (m)	Jarak Tempuh ke Ibukota Kecamatan (km)
(1)	(2)	(3)
01. Lebo	4	8
02. Suko	4	7
03. Banjarbendo	4	5
04. Lemah Putro	4	0,5
05. Sidokare	4	2
06. Celep	4	3
07. Sekardangan	4	5
08. Gebang	4	7
09. Rangkah Kidul	4	7
10. Bulusidokare	4	7
11. Pucanganom	4	5
12. Pekauman	4	4
13. Sidokumpul	4	1
14. Sidoklumpuk	4	0,5
15. Bluru Kidul	4	4
16. Kemiri	4	4
17. Pucang	4	3
18. Magersari	4	1
19. Jati	4	3
20. Cemengkalang	4	4
21. Cemengbakalan	4	5
22. Urangagung jedong	4	8
23. Sarirogo	4	7
24. Sumput	4	6

Catatan ...

Sumber Berita Acara Bupati Sidoarjo Tanggal 20 Mei 2002

2

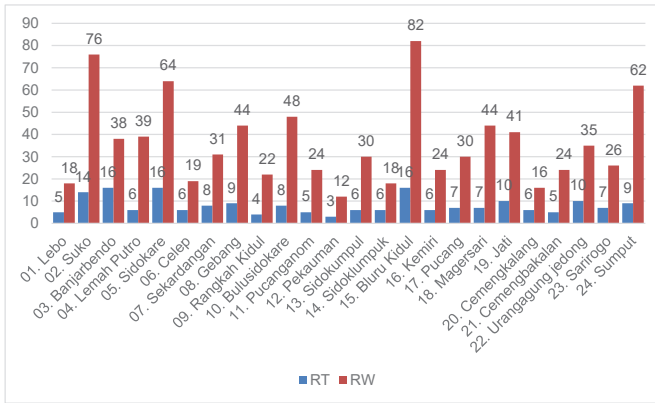
PEMERINTAHAN



Gambar

2.1

Jumlah Rukun Warga (RW) dan Rukun Tetangga (RT) Menurut Desa/Kelurahan di Kecamatan Sidoarjo Tahun 2021



Sumber

: Kantor Kecamatan Sidoarjo

2.1 WILAYAH ADMINISTRATIF

Tabel 2.1.1 Jumlah Rukun Warga (RW), Rukun Tetangga (RT), dan Kepala Keluarga (KK) Menurut Desa/Kelurahan di Kecamatan Sidoarjo Tahun 2021

Desa/Kelurahan	Rukun Warga (RW)	Rukun Tetangga (RT)	Kepala Keluarga (KK)
(1)	(2)	(3)	(4)
01. Lebo	5	18	1 874
02. Suko	14	76	5 177
03. Banjarbendo	16	38	2 741
04. Lemah Putro	6	39	4 187
05. Sidokare	16	64	5 315
06. Celep	6	19	1 922
07. Sekardangan	8	31	2 438
08. Gebang	9	44	2 246
09. Rangkah Kidul	4	22	1 419
10. Bulusidokare	8	48	2 782
11. Pucanganom	5	24	1 991
12. Pekauman	3	12	870
13. Sidokumpul	6	30	2 087
14. Sidoklumpuk	6	18	1 852
15. Bluru Kidul	16	82	5 931
16. Kemiri	6	24	2 398
17. Pucang	7	30	2 053
18. Magersari	7	44	4 629
19. Jati	10	41	3 301
20. Cemengkalang	6	16	1 223
21. Cemengbakalan	5	24	1 400
22. Urangagung Jedong	10	35	2 393
23. Sarirogo	7	26	1 692
24. Sumput	9	62	2 573
Kecamatan Sidoarjo	195	867	64 494

Catatan ...
 Sumber Dinas Kependudukan dan Pencatatan Sipil Kabupaten Sidoarjo
 Kantor Kecamatan Sidoarjo

2.2 SUMBER DAYA MANUSIA

Tabel 2.2.1 Jumlah Pegawai Negeri Sipil Pemerintah Daerah Kecamatan Sidoarjo Menurut Tingkat Kepangkatan dan Jenis Kelamin Tahun 2021-2022

Pangkat/Golongan/Ruang	2021		Jumlah
	Laki-Laki	Perempuan	
(1)	(2)	(3)	(4)
Golongan I			
1. I/A (Juru Muda)	-	-	-
2. I/B (Juru Muda Tingkat I)	-	-	-
3. I/C (Juru)	-	-	-
4. I/D (Juru Tingkat I)	-	-	-
Golongan II			
5. II/A (Pengatur Muda)	-	-	-
6. II/B (Pengatur Muda Tingkat I)	1	-	1
7. II/C (Pengatur)	-	3	3
8. II/D (Pengatur Tingkat I)	5	-	5
Golongan III			
9. III/A (Penata Muda)	3	1	4
10. III/B (Penata Muda Tingkat I)	1	1	2
11. III/C (Penata)	1	1	2
12. III/D (Penata Tingkat I)	3	2	5
Golongan IV			
13. IV/A (Pembina)	-	1	1
14. IV/B (Pembina Tingkat I)	1	-	1
15. IV/C (Pembina Utama Muda)	-	-	-
16. IV/E (Pembina Utama)	-	-	-

Lanjutan Tabel 2.2.1

Pangkat/Golongan/Ruang	2022		Jumlah
	Laki-Laki	Perempuan	
(1)	(5)	(6)	(7)
Golongan I			
1. I/A (Juru Muda)	-	-	-
2. I/B (Juru Muda Tingkat I)	-	-	-
3. I/C (Juru)	-	-	-
4. I/D (Juru Tingkat I)	-	-	-
Golongan II			
5. II/A (Pengatur Muda)	-	-	-
6. II/B (Pengatur Muda Tingkat I)	1	-	1
7. II/C (Pengatur)	-	3	3
8. II/D (Pengatur Tingkat I)	5	-	5
Golongan III			
9. III/A (Penata Muda)	3	1	4
10. III/B (Penata Muda Tingkat I)	1	1	2
11. III/C (Penata)	1	1	2
12. III/D (Penata Tingkat I)	3	2	5
Golongan IV			
13. IV/A (Pembina)	-	1	1
14. IV/B (Pembina Tingkat I)	1	-	1
15. IV/C (Pembina Utama Muda)	-	-	-
16. IV/E (Pembina Utama)	-	-	-

Catatan ...
 Sumber Kantor Kecamatan Sidoarjo

Tabel 2.2.2**Jumlah Pegawai Negeri Sipil Pemerintah Daerah
Kecamatan Sidoarjo Menurut Tingkat Pendidikan dan
Jenis Kelamin Tahun 2022**

Tingkat Pendidikan	2021		Jumlah
	Laki-Laki	Perempuan	
(1)	(2)	(3)	(4)
01. Sekolah Dasar (SD)	-	-	-
02. SMP/Sederajat	-	-	-
03. SMA/Sederajat	1	-	1
04. Diploma I, II/Akta I, II	6	-	6
05. Diploma III/Akta III/ Sarjana Muda	1	2	3
06. Tingkat Sarjana/ Master/Doktor	7	7	14
Jumlah	15	9	24

Lanjutan Tabel 2.2.2

Tingkat Pendidikan	2022		Jumlah
	Laki-Laki	Perempuan	
(1)	(5)	(6)	(7)
01. Sekolah Dasar (SD)	-	-	-
02. SMP/Sederajat	-	-	-
03. SMA/Sederajat	1	-	1
04. Diploma I, II/Akta I, II	6	-	6
05. Diploma III/Akta III/ Sarjana Muda	1	2	3
06. Tingkat Sarjana/ Master/Doktor	7	7	14
Jumlah	15	9	24

Catatan ...
 Sumber Kantor Kecamatan Sidoarjo

3

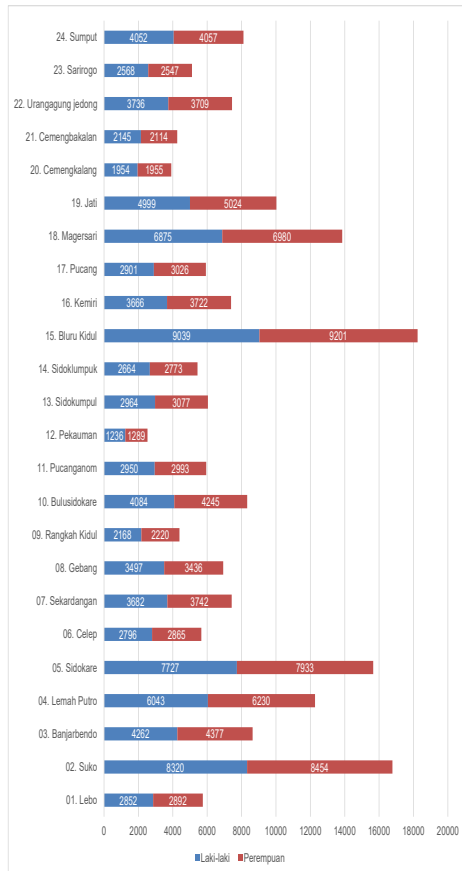


PENDUDUK DAN MIGRASI



Gambar

3.1 Jumlah Penduduk menurut Desa/Kelurahan dan Jenis Kelamin Hasil Registrasi Penduduk Desember Tahun 2022



Sumber:

Dinas Kependudukan dan Pencatatan Sipil Kabupaten Sidoarjo

Tabel 3.1**Jumlah Penduduk menurut Jenis Kelamin Hasil Registrasi Penduduk Desember Tahun 2022**

Desa/Kelurahan	Penduduk		
	Laki-Laki	Perempuan	Jumlah
(1)	(2)	(3)	(4)
01. Lebo	2 852	2 892	5 744
02. Suko	8 320	8 454	16 774
03. Banjarbendo	4 262	4 377	8 639
04. Lemah Putro	6 043	6 230	12 273
05. Sidokare	7 727	7 933	15 660
06. Celep	2 796	2 865	5 661
07. Sekardangan	3 682	3 742	7 424
08. Gebang	3 497	3 436	6 933
09. Rangkah Kidul	2 168	2 220	4 388
10. Bulusidokare	4 084	4 245	8 329
11. Pucanganom	2 950	2 993	5 943
12. Pekauman	1 236	1 289	2 525
13. Sidokumpul	2 964	3 077	6 041
14. Sidoklumpuk	2 664	2 773	5 437
15. Bluru Kidul	9 039	9 201	18 240
16. Kemiri	3 666	3 722	7 388
17. Pucang	2 901	3 026	5 927
18. Magersari	6 875	6 980	13 855
19. Jati	4 999	5 024	10 023
20. Cemengkalang	1 954	1 955	3 909
21. Cemengbakalan	2 145	2 114	4 259
22. Urangagung jedong	3 736	3 709	7 445
23. Sarirogo	2 568	2 547	5 115
24. Sumput	4 052	4 057	8 109
Kecamatan Sidoarjo	97 180	98 861	196 041

Lanjutan Tabel 3.1

Desa/Kelurahan	Persentase Penduduk	Kepadatan Penduduk (per Km ²)	Rasio Jenis Kelamin Penduduk
(1)	(5)	(6)	(7)
01. Lebo	2,93	2 639,71	99
02. Suko	8,56	8 196,83	98
03. Banjarbendo	4,41	6 086,37	97
04. Lemah Putro	6,26	13 861,53	97
05. Sidokare	7,99	13 688,81	97
06. Celep	2,89	10 721,59	98
07. Sekardangan	3,79	901,05	98
08. Gebang	3,54	566,94	102
09. Rangkah Kidul	2,24	1 700,71	98
10. Bulusidokare	4,25	858,66	96
11. Pucanganom	3,03	1 472,06	99
12. Pekauman	1,29	28 791,33	96
13. Sidokumpul	3,08	9 153,03	96
14. Sidoklumpuk	2,77	11 642,40	96
15. Bluru Kidul	9,30	6 183,26	98
16. Kemiri	3,77	2 288,09	98
17. Pucang	3,02	6 870,29	96
18. Magersari	7,07	12 154,57	98
19. Jati	5,11	7 080,89	100
20. Cemengkalang	1,99	4 152,77	100
21. Cemengbakalan	2,17	3 874,99	101
22. Urangagung jedong	3,80	3 831,31	101
23. Sarirogo	2,61	3 341,61	101
24. Sumput	4,14	6 489,80	100
Kecamatan Sidoarjo	100,00	3 133,65	98

Catatan: ...

Sumber: Dinas Kependudukan dan Pencatatan Sipil Kabupaten Sidoarjo

Tabel 3.2**Jumlah Kepala Keluarga menurut Jenis Kelamin di Hasil Registrasi Penduduk Desember Tahun 2022**

Desa/Kelurahan	Jenis Kelamin/Sex		
	Laki-Laki	Perempuan	Jumlah
(1)	(2)	(3)	(4)
01. Lebo	1 512	362	1 874
02. Suko	4 195	982	5 177
03. Banjarbendo	2 202	539	2 741
04. Lemah Putro	3 092	1 095	4 187
05. Sidokare	4 055	1 260	5 315
06. Celep	1 460	462	1 922
07. Sekardangan	1 883	555	2 438
08. Gebang	1 808	438	2 246
09. Rangkah Kidul	1 122	297	1 419
10. Bulusidokare	2 106	676	2 782
11. Pucanganom	1 528	463	1 991
12. Pekauman	633	237	870
13. Sidokumpul	1 520	567	2 087
14. Sidoklumpuk	1 392	460	1 852
15. Bluru Kidul	4 825	1 106	5 931
16. Kemiri	1 925	473	2 398
17. Pucang	1 553	500	2 053
18. Magersari	3 635	994	4 629
19. Jati	2 623	678	3 301
20. Cemengkalang	1 005	218	1 223
21. Cemengbakalan	1 165	235	1 400
22. Urangagung jedong	1 985	408	2 393
23. Sarirogo	1 376	316	1 692
24. Sumput	2 117	456	2 573
Kecamatan Sidoarjo	50 717	13 777	64 494

Catatan: ...

Sumber: Dinas Kependudukan dan Pencatatan Sipil Kabupaten Sidoarjo

Tabel 3.3**Jumlah Penduduk menurut Agama yang Dianut Hasil Registrasi Penduduk Desember Tahun 2022**

Desa/Kelurahan	Agama			
	Islam	Kristen	Katolik	Hindu
(1)	(2)	(3)	(4)	(5)
01. Lebo	5 592	139	5	5
02. Suko	15 037	1 150	464	45
03. Banjarbendo	7 184	889	415	19
04. Lemah Putro	10 783	952	364	32
05. Sidokare	14 103	1 024	370	78
06. Celep	5 498	98	46	-
07. Sekardangan	6 847	354	169	33
08. Gebang	6 077	550	254	40
09. Rangkah Kidul	3 795	370	184	8
10. Bulusidokare	6 896	868	330	7
11. Pucanganom	5 624	204	88	-
12. Pekauman	2 208	148	107	-
13. Sidokumpul	5 381	386	120	4
14. Sidoklumpuk	4 864	390	136	2
15. Bluru Kidul	16 586	1107	433	90
16. Kemiri	6 827	333	190	23
17. Pucang	5 079	502	256	10
18. Magersari	12 762	690	327	33
19. Jati	9 071	609	259	11
20. Cemengkalang	3 614	219	56	4
21. Cemengbakalan	4 165	71	21	-
22. Urangagung jedong	7 191	171	45	37
23. Sarirogo	4 961	103	30	12
24. Sumput	7 734	297	72	6
Kecamatan Sidoarjo	177 879	11 624	4 741	499

Lanjutan Tabel 3.3


Desa/Kelurahan	Agama		
	Budha	Konghucu	Kepercayaan
(1)	(6)	(7)	(8)
01. Lebo	3	-	-
02. Suko	78	-	-
03. Banjarbendo	132	-	-
04. Lemah Putro	141	1	-
05. Sidokare	84	1	-
06. Celep	17	2	-
07. Sekardangan	20	1	-
08. Gebang	8	-	4
09. Rangkah Kidul	31	-	-
10. Bulusidokare	213	11	4
11. Pucanganom	27	-	-
12. Pekauman	57	3	2
13. Sidokumpul	147	2	1
14. Sidoklumpuk	41	4	-
15. Bluru Kidul	24	-	-
16. Kemiri	15	-	-
17. Pucang	77	1	2
18. Magersari	41	1	1
19. Jati	73	-	-
20. Cemengkalang	16	-	-
21. Cemembakalan	-	2	-
22. Urangagung jedong	1	-	-
23. Sarirogo	5	-	4
24. Sumput	-	-	-
Kecamatan Sidoarjo	1 251	29	18

Catatan: ...

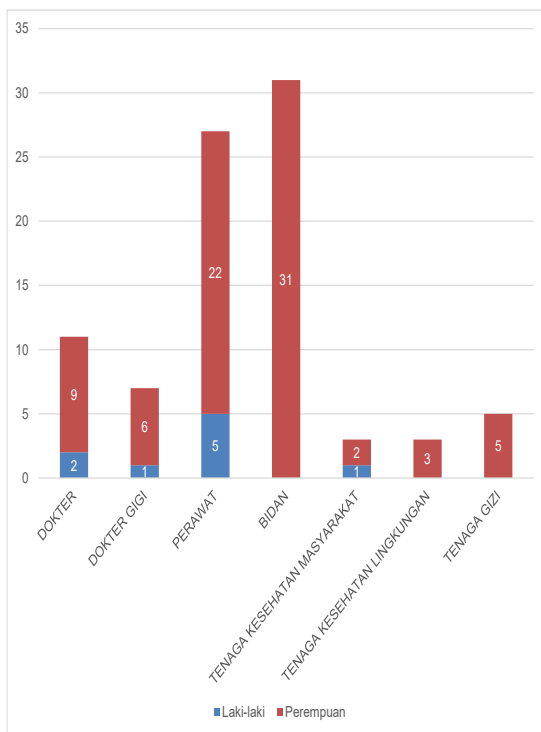
Sumber: Dinas Kependudukan dan Pencatatan Sipil Kabupaten Sidoarjo

4

SOSIAL DAN KESEJAHTERAAN



Gambar 4.1 Jumlah Tenaga Kesehatan menurut Jenisnya di Kecamatan Sidoarjo Tahun 2022



Sumber: Publikasi Profil Kesehatan Kabupaten Sidoarjo Tahun 2022

4.1 PENDIDIKAN

Tabel 4.1.1 Banyaknya Sekolah, Bilik, Kelas, Guru, dan Murid Taman Kanak-Kanak Swasta Menurut Desa/Kelurahan di Kecamatan Sidoarjo Tahun Ajaran 2022/2023

Desa/Kelurahan	Sekolah	Rombel	Kelas	Guru	Murid
(1)	(2)	(3)	(4)	(5)	(6)
01. Lebo	2	6	6	6	127
02. Suko	4	10	16	14	182
03. Banjarbendo	2	6	6	8	111
04. Lemah Putro	6	24	25	25	303
05. Sidokare	8	42	41	42	556
06. Celep	1	4	3	4	47
07. Sekardangan	2	9	10	9	130
08. Gebang	2	7	7	5	89
09. Rangkah Kidul	2	8	9	8	133
10. Bulusidokare	5	16	18	13	199
11. Pucanganom	3	10	10	10	109
12. Pekauman	1	2	2	2	26
13. Sidokumpul	3	6	6	7	50
14. Sidoklumpuk	9	27	33	28	317
15. Bluru Kidul	7	37	26	40	483
16. Kemiri	4	11	11	14	185
17. Pucang	3	7	8	9	97
18. Magersari	5	16	19	18	268
19. Jati	6	19	21	18	306
20. Cemengkalang	3	9	10	10	106
21. Cemembakalan	3	9	11	10	161
22. Urangagung Jedong	2	5	5	7	95
23. Sarirogo	1	2	3	2	52
24. Sumput	1	4	4	4	100
Kecamatan Sidoarjo	85	296	310	313	4 232

Catatan:

...

Sumber:

Data Pokok Pendidikan Dasar dan Menengah (Dapodikdasmen), Kementerian Pendidikan dan Kebudayaan

Tabel 4.1.2**Banyaknya Sekolah, Bilik, Kelas, Guru, dan Murid Taman Kanak-Kanak Di Bawah Kementerian Agama Menurut Desa/Kelurahan di Kecamatan Sidoarjo Tahun Ajaran 2022/2023**

Desa/Kelurahan	Sekolah	Rombel	Kelas	Guru	Murid
(1)	(2)	(3)	(4)	(5)	(6)
01. Lebo	-	-	-	-	-
02. Suko	2	-	4	12	98
03. Banjarbendo	-	-	-	-	-
04. Lemah Putro	1	-	2	3	22
05. Sidokare	1	-	4	14	164
06. Celep	1	-	2	6	58
07. Sekardangan	1	-	2	12	157
08. Gebang	1	-	2	3	14
09. Rangkah Kidul	-	-	-	-	-
10. Bulusidokare	-	-	-	-	-
11. Pucanganom	1	-	2	2	11
12. Pekauman	1	-	2	2	33
13. Sidokumpul	1	-	2	3	18
14. Sidoklumpuk	2	-	4	13	122
15. Bluru Kidul	1	-	2	5	67
16. Kemiri	1	-	2	3	20
17. Pucang	-	-	-	-	-
18. Magersari	2	-	4	6	58
19. Jati	2	-	6	12	98
20. Cemengkalang	1	-	2	3	14
21. Cemengbakalan	-	-	-	-	-
22. Urangagung jedong	1	-	2	5	46
23. Sarirogo	1	-	2	6	67
24. Sumput	5	-	10	17	174
Kecamatan Sidoarjo	26	0	56	127	1 241

Catatan:

Sumber: Kementerian Agama Kabupaten Sidoarjo

Tabel 4.1.3**Banyaknya Sekolah, Bilik, Kelas, Guru, dan Murid Sekolah Dasar/Sederajat Negeri Menurut Desa/Kelurahan di Kecamatan Sukodono Tahun Ajaran 2022/2023**

Desa/Kelurahan	Sekolah	Rombel	Kelas	Guru	Murid
(1)	(2)	(3)	(4)	(5)	(6)
01. Lebo	1	16	11	21	460
02. Suko	2	32	22	43	918
03. Banjarbendo	1	16	21	19	413
04. Lemah Putro	2	24	22	32	520
05. Sidokare	4	51	31	60	1 332
06. Celep	1	6	6	8	136
07. Sekardangan	1	14	11	17	414
08. Gebang	2	11	15	13	205
09. Rangkah Kidul	1	11	7	13	263
10. Bulusidokare	1	11	8	14	254
11. Pucanganom	1	11	9	15	266
12. Pekauman	-	-	-	-	-
13. Sidokumpul	1	12	12	16	290
14. Sidoklumpuk	1	24	16	30	708
15. Bluru Kidul	2	18	14	23	467
16. Kemiri	1	12	6	17	241
17. Pucang	5	71	51	99	2 117
18. Magersari	1	15	10	20	491
19. Jati	1	15	10	19	442
20. Cemengkalang	1	20	10	25	614
21. Cemengbakalan	2	12	12	19	298
22. Urangagung jedong	1	11	12	15	260
23. Sarirogo	1	7	7	10	151
24. Sumput	1	17	13	21	467
Kecamatan Sidoarjo	35	437	336	569	11 727

Catatan:

Sumber: Data Pokok Pendidikan Dasar dan Menengah (Dapodikdasmen), Kementerian Pendidikan dan Kebudayaan

Tabel 4.1.4**Banyaknya Sekolah, Bilik, Kelas, Guru, dan Murid Sekolah Dasar/Sederajat Swasta Menurut Desa/Kelurahan di Kecamatan Sidoarjo Tahun Ajaran 2022/2023**

Desa/Kelurahan	Sekolah	Rombel	Kelas	Guru	Murid
(1)	(2)	(3)	(4)	(5)	(6)
01. Lebo	-	-	-	-	-
02. Suko	1	6	6	11	119
03. Banjarbendo	1	9	9	7	178
04. Lemah Putro	1	17	21	25	446
05. Sidokare	1	35	36	71	972
06. Celep	1	12	13	19	248
07. Sekardangan	2	40	41	63	1 150
08. Gebang	1	14	16	24	373
09. Rangkah Kidul	-	-	-	-	-
10. Bulusidokare	1	7	8	16	181
11. Pucanganom	1	36	36	61	1 112
12. Pekauman	-	-	-	-	-
13. Sidokumpul	1	6	6	10	64
14. Sidoklumpuk	5	50	56	83	1 118
15. Bluru Kidul	1	24	24	34	639
16. Kemiri	1	11	11	21	186
17. Pucang	-	-	-	-	-
18. Magersari	1	6	11	10	229
19. Jati	1	6	10	4	60
20. Cemengkalang	-	-	-	-	-
21. Cemengbakalan	-	-	-	-	-
22. Urangagung jedong	-	-	-	-	-
23. Sarirogo	-	-	-	-	-
24. Sumput	-	-	-	-	-
Kecamatan Sidoarjo	20	279	304	459	7 075

Catatan:

Sumber: Data Pokok Pendidikan Dasar dan Menengah (Dapodikdasmen), Kementerian Pendidikan dan Kebudayaan

Tabel 4.1.5**Banyaknya Sekolah, Bilik, Kelas, Guru, dan Murid Sekolah Dasar/Sederajat Di Bawah Kementerian Agama Menurut Desa/Kelurahan di Kecamatan Sidoarjo Tahun Ajaran 2022/2023**

Desa/Kelurahan	Sekolah	Rombel	Kelas	Guru	Murid
(1)	(2)	(3)	(4)	(5)	(6)
01. Lebo	1	-	12	21	380
02. Suko	1	-	3	6	66
03. Banjarbendo	-	-	-	-	-
04. Lemah Putro	-	-	-	-	-
05. Sidokare	1	-	19	44	535
06. Celep	1	-	6	12	182
07. Sekardangan	-	-	-	-	-
08. Gebang	1	-	3	8	24
09. Rangkah Kidul	-	-	-	-	-
10. Bulusidokare	1	-	6	13	278
11. Pucanganom	-	-	-	-	-
12. Pekauman	1	-	6	9	161
13. Sidokumpul	-	-	-	-	-
14. Sidoklumpuk	-	-	-	-	-
15. Bluru Kidul	-	-	-	-	-
16. Kemiri	1	-	7	12	212
17. Pucang	1	-	36	84	1 146
18. Magersari	1	-	6	9	45
19. Jati	1	-	6	16	279
20. Cemengkalang	-	-	-	-	-
21. Cemengbakalan	-	-	-	-	-
22. Urangagung jedong	1	-	1	3	4
23. Sarirogo	1	-	6	11	212
24. Sumput	2	-	9	27	366
Kecamatan Sidoarjo	15	0	126	275	3 890

Catatan:

...

Sumber:

Kementerian Agama Kabupaten Sidoarjo

Tabel 4.1.6**Banyaknya Sekolah, Bilik, Kelas, Guru, dan Murid Sekolah Menengah Pertama/Sederajat Negeri Menurut Desa/Kelurahan di Kecamatan Sidoarjo Tahun Ajaran 2022/2023**

Desa/Kelurahan	Sekolah	Rombel	Kelas	Guru	Murid
(1)	(2)	(3)	(4)	(5)	(6)
01. Lebo	-	-	-	-	-
02. Suko	1	33	33	56	1 179
03. Banjarbendo	-	-	-	-	-
04. Lemah Putro	-	-	-	-	-
05. Sidokare	-	-	-	-	-
06. Celep	-	-	-	-	-
07. Sekardangan	-	-	-	-	-
08. Gebang	-	-	-	-	-
09. Rangkah Kidul	-	-	-	-	-
10. Bulusidokare	-	-	-	-	-
11. Pucanganom	1	27	29	47	952
12. Pekauman	-	-	-	-	-
13. Sidokumpul	-	-	-	-	-
14. Sidoklumpuk	1	24	24	39	791
15. Bluru Kidul	1	24	24	41	814
16. Kemiri	-	-	-	-	-
17. Pucang	-	-	-	-	-
18. Magersari	2	63	66	104	2 148
19. Jati	-	-	-	-	-
20. Cemengkalang	-	-	-	-	-
21. Cemengbakalan	-	-	-	-	-
22. Urangagung jedong	-	-	-	-	-
23. Sarirogo	-	-	-	-	-
24. Sumput	-	-	-	-	-
Kecamatan Sidoarjo	6	171	176	287	5 884

Catatan:

Sumber: Data Pokok Pendidikan Dasar dan Menengah (Dapodikdasmen), Kementerian Pendidikan dan Kebudayaan

Tabel 4.1.7**Banyaknya Sekolah, Bilik, Kelas, Guru, dan Murid Sekolah Menengah Pertama/Sederajat Swasta Menurut Desa/Kelurahan di Kecamatan Sukodono Tahun Ajaran 2022/2023**

Desa/Kelurahan	Sekolah	Rombel	Kelas	Guru	Murid
(1)	(2)	(3)	(4)	(5)	(6)
01. Lebo	2	49	61	83	1 505
02. Suko	2	12	14	28	300
03. Banjarbendo	-	-	-	-	-
04. Lemah Putro	-	-	-	-	-
05. Sidokare	-	-	-	-	-
06. Celep	1	12	12	18	350
07. Sekardangan	1	12	12	19	357
08. Gebang	2	11	11	17	245
09. Rangkah Kidul	-	-	-	-	-
10. Bulusidokare	2	23	33	62	682
11. Pucanganom	1	5	12	10	89
12. Pekauman	-	-	-	-	-
13. Sidokumpul	1	12	14	19	377
14. Sidoklumpuk	3	19	20	39	478
15. Bluru Kidul	-	-	-	-	-
16. Kemiri	-	-	-	-	-
17. Pucang	-	-	-	-	-
18. Magersari	2	15	15	21	418
19. Jati	2	21	34	40	686
20. Cemengkalang	-	-	-	-	-
21. Cemembakalan	-	-	-	-	-
22. Urangagung jedong	1	3	3	6	86
23. Sarirogo	3	40	49	62	1 259
24. Sumput	-	-	-	-	-
Kecamatan Sidoarjo	23	234	290	424	6 832

Catatan:

Sumber: Data Pokok Pendidikan Dasar dan Menengah (Dapodikdasmen), Kementerian Pendidikan dan Kebudayaan

Tabel 4.1.8**Banyaknya Sekolah, Bilik, Kelas, Guru, dan Murid Sekolah Menengah Pertama/Sederajat Di Bawah Kementerian Agama Menurut Desa/Kelurahan di Kecamatan Sidoarjo Tahun Ajaran 2022/2023**

Desa/Kelurahan	Sekolah	Rombel	Kelas	Guru	Murid
(1)	(2)	(3)	(4)	(5)	(6)
01. Lebo	-	-	-	-	-
02. Suko	-	-	-	-	-
03. Banjarbendo	-	-	-	-	-
04. Lemah Putro	-	-	-	-	-
05. Sidokare	-	-	-	-	-
06. Celep	-	-	-	-	-
07. Sekardangan	-	-	-	-	-
08. Gebang	-	-	-	-	-
09. Rangkah Kidul	-	-	-	-	-
10. Bulusidokare	-	-	-	-	-
11. Pucanganom	1	-	12	35	464
12. Pekauman	1	-	3	14	67
13. Sidokumpul	-	-	-	-	-
14. Sidoklumpuk	-	-	-	-	-
15. Bluru Kidul	-	-	-	-	-
16. Kemiri	1	-	30	59	967
17. Pucang	1	-	18	37	697
18. Magersari	-	-	-	-	-
19. Jati	-	-	-	-	-
20. Cemengkalang	-	-	-	-	-
21. Cemengbakalan	-	-	-	-	-
22. Urangagung jedong	-	-	-	-	-
23. Sarirogo	1	-	7	18	228
24. Sumput	-	-	-	-	-
Kecamatan Sidoarjo	5	0	70	163	2 423

Catatan:

Sumber: Kementerian Agama Kabupaten Sidoarjo

Tabel 4.1.9**Banyaknya Sekolah, Bilik, Kelas, Guru, dan Murid Sekolah Menengah Atas/Sederajat Negeri di Kecamatan Sidoarjo Tahun Ajaran 2022/2023**

Desa/Kelurahan	Sekolah	Rombel	Kelas	Guru	Murid
(1)	(2)	(3)	(4)	(5)	(6)
01. Lebo	-	-	-	-	-
02. Suko	1	36	36	61	1 367
03. Banjarbendo	-	-	-	-	-
04. Lemah Putro	-	-	-	-	-
05. Sidokare	1	36	35	64	1 290
06. Celep	-	-	-	-	-
07. Sekardangan	1	35	35	62	1 272
08. Gebang	-	-	-	-	-
09. Rangkah Kidul	-	-	-	-	-
10. Bulusidokare	-	-	-	-	-
11. Pucanganom	-	-	-	-	-
12. Pekauman	-	-	-	-	-
13. Sidokumpul	-	-	-	-	-
14. Sidoklumpuk	-	-	-	-	-
15. Bluru Kidul	-	-	-	-	-
16. Kemiri	-	-	-	-	-
17. Pucang	1	36	32	57	1 233
18. Magersari	-	-	-	-	-
19. Jati	-	-	-	-	-
20. Cemengkalang	-	-	-	-	-
21. Cemengbakalan	-	-	-	-	-
22. Urangagung jedong	-	-	-	-	-
23. Sarirogo	-	-	-	-	-
24. Sumput	-	-	-	-	-
Kecamatan Sidoarjo	4	143	138	244	5 162

Catatan:

Sumber: Data Pokok Pendidikan Dasar dan Menengah (Dapodikdasmen), Kementerian Pendidikan dan Kebudayaan

Tabel 4.1.10**Banyaknya Sekolah, Bilik, Kelas, Guru, dan Murid Sekolah Menengah Atas/Sederajat Swasta di Kecamatan Sidoarjo Tahun Ajaran 2022/2023**

Desa/Kelurahan	Sekolah	Rombel	Kelas	Guru	Murid
(1)	(2)	(3)	(4)	(5)	(6)
01. Lebo	1	32	46	47	1 139
02. Suko	1	3	3	10	78
03. Banjarbendo	-	-	-	-	-
04. Lemah Putro	-	-	-	-	-
05. Sidokare	-	-	-	-	-
06. Celep	1	33	42	62	1 169
07. Sekardangan	1	5	7	5	114
08. Gebang	-	-	-	-	-
09. Rangkah Kidul	1	6	6	11	170
10. Bulusidokare	-	-	-	-	-
11. Pucanganom	-	-	-	-	-
12. Pekauman	-	-	-	-	-
13. Sidokumpul	1	10	10	14	324
14. Sidoklumpuk	2	30	33	56	1 055
15. Bluru Kidul	-	-	-	-	-
16. Kemiri	1	9	9	19	272
17. Pucang	1	3	8	9	26
18. Magersari	-	-	-	-	-
19. Jati	1	6	6	8	31
20. Cemengkalang	-	-	-	-	-
21. Cemengbakalan	-	-	-	-	-
22. Urangagung jedong	-	-	-	-	-
23. Sarirogo	1	8	11	18	194
24. Sumput	-	-	-	-	-
Kecamatan Sidoarjo	12	145	181	259	4 572

Catatan:

Sumber: Data Pokok Pendidikan Dasar dan Menengah (Dapodikdasmen), Kementerian Pendidikan dan Kebudayaan

Tabel 4.1.11**Banyaknya Sekolah, Bilik, Kelas, Guru, dan Murid Sekolah Menengah Atas/Sederajat di Bawah Kementerian Agama di Kecamatan Sidoarjo Tahun Ajaran 2022/2023**

Desa/Kelurahan	Sekolah	Rombel	Kelas	Guru	Murid
(1)	(2)	(3)	(4)	(5)	(6)
01. Lebo	-	-	-	-	-
02. Suko	-	-	-	-	-
03. Banjarbendo	-	-	-	-	-
04. Lemah Putro	-	-	-	-	-
05. Sidokare	-	-	-	-	-
06. Celep	-	-	-	-	-
07. Sekardangan	-	-	-	-	-
08. Gebang	-	-	-	-	-
09. Rangkah Kidul	-	-	-	-	-
10. Bulusidokare	-	-	-	-	-
11. Pucanganom	1	-	12	19	268
12. Pekauman	-	-	-	-	-
13. Sidokumpul	-	-	-	-	-
14. Sidoklumpuk	-	-	-	-	-
15. Bluru Kidul	-	-	-	-	-
16. Kemiri	-	-	-	-	-
17. Pucang	-	-	-	-	-
18. Magersari	-	-	-	-	-
19. Jati	-	-	-	-	-
20. Cemengkalang	-	-	-	-	-
21. Cemengbakalan	-	-	-	-	-
22. Urangagung jedong	-	-	-	-	-
23. Sarirogo	-	-	-	-	-
24. Sumput	-	-	-	-	-
Kecamatan Sidoarjo	1	0	12	19	268

Catatan:

....

Sumber:

Data Pokok Pendidikan Dasar dan Menengah (Dapodikdasmen), Kementerian Pendidikan dan Kebudayaan

Tabel 4.1.12**Banyaknya Sekolah, Bilik, Kelas, Guru, dan Murid Sekolah Menengah Kejuruan/Sederajat Negeri di Kecamatan Sidoarjo Tahun Ajaran 2022/2023**

Desa/Kelurahan	Sekolah	Rombel	Kelas	Guru	Murid
(1)	(2)	(3)	(4)	(5)	(6)
01. Lebo	-	-	-	-	-
02. Suko	-	-	-	-	-
03. Banjarbendo	-	-	-	-	-
04. Lemah Putro	-	-	-	-	-
05. Sidokare	-	-	-	-	-
06. Celep	-	-	-	-	-
07. Sekardangan	-	-	-	-	-
08. Gebang	-	-	-	-	-
09. Rangkah Kidul	-	-	-	-	-
10. Bulusidokare	-	-	-	-	-
11. Pucanganom	-	-	-	-	-
12. Pekauman	-	-	-	-	-
13. Sidokumpul	-	-	-	-	-
14. Sidoklumpuk	1	36	31	70	1 233
15. Bluru Kidul	-	-	-	-	-
16. Kemiri	-	-	-	-	-
17. Pucang	-	-	-	-	-
18. Magersari	-	-	-	-	-
19. Jati	-	-	-	-	-
20. Cemengkalang	-	-	-	-	-
21. Cemengbakalan	-	-	-	-	-
22. Urangagung jedong	-	-	-	-	-
23. Sarirogo	-	-	-	-	-
24. Sumput	-	-	-	-	-
Kecamatan Sidoarjo	1	36	31	70	1 233

Catatan:

....

Sumber:

Data Pokok Pendidikan Dasar dan Menengah (Dapodikdasmen), Kementerian Pendidikan dan Kebudayaan

Tabel 4.1.13**Banyaknya Sekolah, Bilik, Kelas, Guru, dan Murid Sekolah Menengah Kejuruan/Sederajat Swasta di Kecamatan Sidoarjo Tahun Ajaran 2022/2023**

Desa/Kelurahan	Sekolah	Rombel	Kelas	Guru	Murid
(1)	(2)	(3)	(4)	(5)	(6)
01. Lebo	-	-	-	-	-
02. Suko	-	-	-	-	-
03. Banjarbendo	-	-	-	-	-
04. Lemah Putro	1	3	3	7	43
05. Sidokare	-	-	-	-	-
06. Celep	-	-	-	-	-
07. Sekardangan	3	68	62	86	2 196
08. Gebang	-	-	-	-	-
09. Rangkah Kidul	1	5	3	10	52
10. Bulusidokare	-	-	-	-	-
11. Pucanganom	1	11	15	18	308
12. Pekauman	-	-	-	-	-
13. Sidokumpul	2	13	18	31	132
14. Sidoklumpuk	4	37	37	61	571
15. Bluru Kidul	-	-	-	-	-
16. Kemiri	-	-	-	-	-
17. Pucang	1	27	35	38	794
18. Magersari	1	16	13	20	319
19. Jati	-	-	-	-	-
20. Cemengkalang	-	-	-	-	-
21. Cemembakalan	-	-	-	-	-
22. Urangagung jedong	-	-	-	-	-
23. Sarirogo	1	40	25	34	1 612
24. Sumput	-	-	-	-	-
Kecamatan Sidoarjo	15	220	211	305	6 027

Catatan:

....

Sumber:

Data Pokok Pendidikan Dasar dan Menengah (Dapodikdasmen), Kementerian Pendidikan dan Kebudayaan

4.2 KESEHATAN

Tabel 4.2.1 Sarana Kesehatan Menurut Desa/Kelurahan di Kecamatan Sidoarjo Tahun 2022

Desa/Kelurahan	Rumah Sakit	Rumah Sakit Bersalin	Poliklinik	Klinik Bersalin
(1)	(2)	(3)	(4)	(5)
01. Lebo
02. Suko
03. Banjarbendo
04. Lemah Putro
05. Sidokare
06. Celep	1	1
07. Sekardangan
08. Gebang
09. Rangkah Kidul
10. Bulusidokare	1	1
11. Pucanganom	1
12. Pekauman
13. Sidokumpul
14. Sidoklumpuk
15. Bluru Kidul
16. Kemiri
17. Pucang
18. Magersari	1
19. Jati
20. Cemengkalang
21. Cemengbakalan
22. Urangagung jedong
23. Sarirogo
24. Sumput
Kecamatan Sidoarjo	4	2

Lanjutan Tabel 4.2.1

Desa/Kelurahan	Puskesmas	Puskesmas Pembantu	Apotek	Posyandu
(1)	(6)	(7)	(8)	(9)
01. Lebo
02. Suko
03. Banjarbendo
04. Lemah Putro
05. Sidokare
06. Celep
07. Sekardangan	1
08. Gebang
09. Rangkah Kidul
10. Bulusidokare
11. Pucanganom
12. Pekauman
13. Sidokumpul
14. Sidoklumpuk
15. Bluru Kidul
16. Kemiri
17. Pucang
18. Magersari	1
19. Jati
20. Cemengkalang
21. Cemembakalan
22. Urangagung jedong	1
23. Sarirogo
24. Sumput
Kecamatan Sidoarjo	3

Catatan: ...

Sumber: Kantor Kecamatan Sidoarjo

4.2.2

Banyaknya Tenaga Medis dan Paramedis di Puskesmas Menurut Jenis Kelamin di Kecamatan Sidoarjo Tahun 2022

Jenis Paramedis	Laki-laki	Perempuan	Jumlah
(1)	(2)	(3)	(4)
01. DOKTER	2	9	11
02. DOKTER GIGI	1	6	7
03. PERAWAT	5	22	27
04. BIDAN	-	31	31
05. TENAGA KESEHATAN MASYARAKAT	1	2	3
06. TENAGA KESEHATAN LINGKUNGAN	-	3	3
07. TENAGA GIZI	-	5	5
Jumlah	9	78	87

Catatan: ...

Sumber: Publikasi Profil Kesehatan 2022, Dinas Kesehatan Kabupaten Sidoarjo

4.3 SOSIAL

Tabel 4.3.1 Jumlah Tindak Kejahatan menurut Jenis Tindak Pidana di Kecamatan Sidoarjo Tahun 2021-2022

Jenis Pidana	2021		2022	
	Lapor	Selesai	Lapor	Selesai
(1)	(2)	(3)	(4)	(5)
01. Pembunuhan	-	-	-	-
02. Penganiayaan Berat	-	-	-	-
03. Penganiayaan Ringan	9	6	18	14
04. Penculikan	-	-	-	-
05. Pencurian	16	11	31	24
06. Perkosaan	-	-	-	-
07. Pembakaran	-	-	-	-
08. Narkotika dan Psikotropika	0	0	0	0
09. Mata Uang / Upal	-	-	-	-
10. Senpi / Handak/Sajam	-	-	-	-
11. Pemerasan/Pengancaman	-	-	-	-
12. Perkelahian	5	8	2	3
13. Keterangan Palsu	-	-	-	-
14. KDRT	-	-	1	1
15. Perjudian	-	-	1	1
16. Perzinahan	1	2	-	-
17. Cabul	-	-	-	-
18. Penadah	-	-	-	-
19. Pengrusakan	-	-	1	-
20. Penipuan	-	-	3	5
21. Penggelapan	2	2	7	2
22. Penyipuan	-	-	-	-


Lanjutan Tabel 4.3.1

Jenis Pidana	2021		2022	
	Lapor	Selesai	Lapor	Selesai
(1)	(2)	(3)	(4)	(5)
23. Perbuatan Tidak Menyenangkan	-	-	-	-
24. Penyerobotan Tanah	-	-	-	-
25. Penghinaan/ Fitnah	-	-	-	-
26. Pemalsuan Surat	-	-	-	-
27. Pencemaran Nama Baik	-	-	-	-
28. Kejahatan pada wanita dan anak	0	0	0	0
29. Korupsi	-	-	-	-
30. Fidusia	-	-	-	-
31. Tempati Rumah Tanpa Hal	-	-	-	-
32. Lingkungan	0	0	0	0
33. Miras	36	36	17	17
34. WTS / Premanisme	-	-	-	-
35. Masuk Pekarangan Tidak Izin	-	-	-	-
36. Kejahatan Terhadap Kesopanan	-	-	-	-
37. UU ITE	-	-	-	-
38. Lainnya	-	-	0	0
Jumlah	69	65	81	67

Catatan: ...

Sumber: Kepolisian Resor Kota Sidoarjo

5

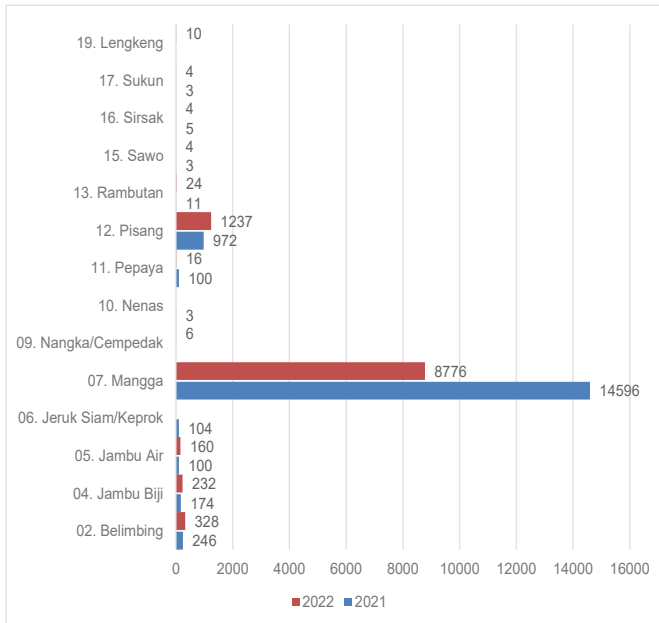


PERTANIAN, KEHUTANAN, PETERNAKAN, DAN PERIKANAN



Gambar 5.1

Produksi Buah-Buahan dan Sayuran Tahunan Menurut Jenisnya (kuintal) di Kecamatan Sidoarjo Tahun 2021-2022



Sumber: Kantor Kecamatan Sidoarjo

Tabel 5.1**Luas Panen Tanaman Sayuran dan Buah-buahan Semusim Menurut Jenisnya (Ha) di Kecamatan Sidoarjo Tahun 2021–2022**

Jenis Tanaman	2021	2022
(1)	(2)	(3)
01. Bawang Daun	-	-
02. Bawang Merah	3	-
03. Bawang Putih	-	-
04. Bayam	50	48
05. Blewah	-	-
06. Buncis	-	-
07. Cabai Rawit	-	-
08. Cabai Besar	-	-
09. Cabai Keriting	-	-
10. Kacang Panjang	-	-
11. Kacang Merah	-	-
12. Kacang Tanah	-	-
13. Kedelai	-	-
14. Kangkung	52	72
15. Kembang Kol	-	-
16. Kentang	-	-
17. Ketimun	-	-
18. Kubis	-	-
19. Labu Siam	-	-
20. Lobak	-	-
21. Melon	-	8
22. Petsai/Sawi	37	60
23. Semangka	-	-
24. Terung	-	-
25. Tomat	-	1

Lanjutan Tabel 5.1

Jenis Tanaman	2021	2022
(1)	(2)	(3)
26. Timun Mas	-	-
27. Wortel	-	-
28. Jamur Tiram	-	-
29. Jamur Lainnya	-	-
Jumlah	142	181

Catatan: ...

Sumber: BPS, Statistik Pertanian Hortikultura SPH-SBS

Tabel 5.2**Produksi Tanaman Sayuran dan Buah-buahan Semusim Menurut Jenisnya (kuintal) di Kecamatan Sidoarjo Tahun 2021-2022**

Jenis Tanaman	2021	2022
(1)	(2)	(3)
01. Bawang Daun	-	-
02. Bawang Merah	200	-
03. Bawang Putih	-	-
04. Bayam	4 724	4 512
05. Blewah	-	-
06. Buncis	-	-
07. Cabai Rawit	-	-
08. Cabai Besar	-	-
09. Cabai Keriting	-	-
10. Kacang Panjang	-	-
11. Kacang Merah	-	-
12. Kacang Tanah	-	-
13. Kedelai	-	-
14. Kangkung	3 398	4 536
15. Kembang Kol	-	-
16. Kentang	-	-
17. Ketimun	-	-
18. Kubis	-	-
19. Labu Siam	-	-
20. Lobak	-	-
21. Melon	-	-
22. Petsai/Sawi	3 996	6 486
23. Semangka	-	-
24. Terung	-	-
25. Tomat	-	60
26. Timun Mas	-	-

Lanjutan Tabel/*Continued Table 5.2*

Jenis Tanaman	2021	2022
(1)	(2)	(3)
27. Wortel	-	-
28. Jamur Tiram	-	-
29. Jamur Lainnya	-	-
Jumlah	12 318	15 594

Catatan:

...

Sumber:

BPS, Statistik Pertanian Hortikultura SPH-SBS

Tabel 5.3**Luas Panen Tanaman Biofarmaka Menurut Jenisnya di (m²) Kecamatan Sidoarjo Tahun 2021-2022**

Jenis Tanaman	2021	2022
(1)	(2)	(3)
01. Jahe	-	-
02. Laos	-	-
03. Kencur	-	-
04. Kunyit	-	-
05. Lempuyang	-	-
06. Temulawak	-	-
07. Temuireng	-	-
08. Temukunci	-	-
09. Drigo	-	-
10. Kapulaga	-	-
11. Mengkudu/Pace	-	-
12. Mahkota Dewa	-	-
13. Kejibeling	-	-
14. Sambiloto	-	-
15. Lidah Buaya	-	-
16. Serai	-	-
17. Jeruk Nipis	-	-
Jumlah	-	-

Catatan: ...

Sumber: BPS, Statistik Pertanian Hortikultura SPH-SBS

Tabel 5.4**Produksi Tanaman Biofarmaka Menurut Jenisnya (kg) di Kecamatan Sidoarjo Tahun 2021-2022**

Jenis Tanaman	2021	2022
(1)	(2)	(3)
01. Jahe	-	-
02. Laos	-	-
03. Kencur	-	-
04. Kunyit	-	-
05. Lempuyang	-	-
06. Temulawak	-	-
07. Temuireng	-	-
08. Temukunci	-	-
09. Drigo	-	-
10. Kapulaga	-	-
11. Mengkudu/Pace	-	-
12. Mahkota Dewa	-	-
13. Kejibeling	-	-
14. Sambiloto	-	-
15. Lidah Buaya	-	-
16. Serai	-	-
17. Jeruk Nipis	-	-
Jumlah	-	-

Catatan:

...

Sumber:

BPS, Statistik Pertanian Hortikultura SPH-SBS

Tabel 5.5**Luas Panen Tanaman Hias Menurut Jenisnya (m²) di Kecamatan Sidoarjo Tahun 2021-2022**

Jenis Tanaman	2021	2022
(1)	(2)	(3)
01. Anggrek Potong	-	-
02. Bunga Anthurium	-	-
03. Anyelir	-	-
04. Garbera/Herbas	-	-
05. Gladiol	-	-
06. Heliconia/Pisang-Pisangan	-	-
07. Krisan	-	-
08. Mawar	-	-
09. Sedap Malam	-	-
10. Melati	-	-
11. Palem	-	-
12. Anggrek	-	-
13. Pakis	-	-
Jumlah	-	-

Catatan: ...

Sumber: BPS, Statistik Pertanian Hortikultura SPH-SBS

Tabel 5.6**Produksi Tanaman Hias Menurut Jenisnya (tangkai) di Kecamatan Sidoarjo Tahun 2021-2022**

Jenis Tanaman	2021	2022
(1)	(2)	(3)
01. Anggrek Potong	-	-
02. Bunga Anthurium	-	-
03. Anyelir	-	-
04. Garbera/Herbas	-	-
05. Gladiol	-	-
06. Heliconia/Pisang-Pisangan	-	-
07. Krisan	-	-
08. Mawar	-	-
09. Sedap Malam	-	-
10. Melati	-	-
11. Palem	-	-
12. Anggrek	-	-
13. Pakis	-	-
Jumlah	-	-

Catatan:

...

Sumber: BPS, Statistik Pertanian Hortikultura SPH-SBS

Tabel 5.7**Produksi Buah-Buahan dan Sayuran Tahunan Menurut Jenisnya (kuintal) di Kecamatan Sidoarjo Tahun 2021-2022**

Jenis Tanaman	2021	2022
(1)	(2)	(3)
01. Alpukat	-	-
02. Belimbing	246	328
03. Duku/Langsar/Kokosan	-	-
04. Jambu Biji	174	232
05. Jambu Air	100	160
06. Jeruk Siam/Kepron	104	-
07. Mangga	14 596	8 776
08. Manggis	-	-
09. Nangka/Cempedak	-	6
10. Nenas	3	-
11. Pepaya	100	16
12. Pisang	972	1 237
13. Rambutan	11	24
14. Salak	-	-
15. Sawo	3	4
16. Sirsak	5	4
17. Sukun	3	4
18. Apel	-	-
19. Lengkeng	-	10
20. Jeruk Lemon	-	-
21. Melinjo	-	-
22. Durian	-	-
Jumlah	16 317	10 801

Catatan:

...

Sumber:

BPS, Statistik Pertanian Hortikultura SPH-SBS

Tabel 5.8**Luas Tanam dan Luas Panen Padi (Ha) Menurut Desa/
Kelurahan di Kecamatan Sidoarjo Tahun 2022**

Desa/Kelurahan	Tanam	Berhasil dipanen	Puso/ tidak berhasil
(1)	(2)	(3)	(4)
01. Lebo	72	72	-
02. Suko	8	8	-
03. Banjarbendo	26	26	-
04. Lemah Putro	-	-	-
05. Sidokare	-	-	-
06. Celep	-	-	-
07. Sekardangan	14	14	-
08. Gebang	33	33	-
09. Rangkah Kidul	6	6	-
10. Bulusidokare	8	8	-
11. Pucanganom	-	-	-
12. Pekauman	-	-	-
13. Sidokumpul	-	-	-
14. Sidoklumpuk	-	-	-
15. Bluru Kidul	-	-	-
16. Kemiri	41	41	-
17. Pucang	54	54	-
18. Magersari	-	-	-
19. Jati	-	-	-
20. Cemengkalang	14	14	-
21. Cemengbakalan	106	106	-
22. Urangagung jedong	192	192	-
23. Sariogo	112	112	-
24. Sumput	30	30	-
Kecamatan Sidoarjo	716	716	-

Catatan: ...
Sumber: Kantor Kecamatan Sidoarjo

Tabel 5.9**Luas Tanam dan Luas Panen Palawija (Ha) Menurut Desa/
Kelurahan di Kecamatan Sidoarjo Tahun 2021**

Desa/Kelurahan	Kedelai		Kacang Hijau	
	Tanam	Dipanen	Tanam	Dipanen
(1)	(2)	(3)	(4)	(5)
01. Lebo	-	-	17	17
02. Suko	-	-	-	-
03. Banjarbendo	-	-	7	7
04. Lemah Putro	-	-	-	-
05. Sidokare	-	-	-	-
06. Celep	-	-	-	-
07. Sekardangan	-	-	-	-
08. Gebang	-	-	-	-
09. Rangkah Kidul	-	-	-	-
10. Bulusidokare	-	-	-	-
11. Pucanganom	-	-	-	-
12. Pekauman	-	-	-	-
13. Sidokumpul	-	-	-	-
14. Sidoklumpuk	-	-	-	-
15. Bluru Kidul	-	-	-	-
16. Kemiri	-	-	-	-
17. Pucang	-	-	-	-
18. Magersari	-	-	-	-
19. Jati	-	-	-	-
20. Cemengkalang	-	-	-	-
21. Cemembakalan	-	-	-	-
22. Urangagung jedong	-	-	14	14
23. Sarirogo	-	-	9	9
24. Sumput	-	-	-	-
Kecamatan Sidoarjo	-	-	47	47

Catatan: ...

Sumber: Kantor Kecamatan Sidoarjo

Tabel 5.10**Luas Tanaman Tebu Menurut Jenis Intensifikasi (Ha) dan Desa/Kelurahan di Kecamatan Sidoarjo Tahun 2021**

Desa/Kelurahan	TRI	TRB	TRM	TS I	TS II
(1)	(2)	(3)	(4)	(5)	(6)
01. Lebo	13	-	-	-	-
02. Suko	-	-	-	-	-
03. Banjarbendo	-	-	-	-	-
04. Lemah Putro	-	-	-	-	-
05. Sidokare	-	-	-	-	-
06. Celep	-	-	-	-	-
07. Sekardangan	-	-	-	-	-
08. Gebang	-	-	-	-	-
09. Rangkah Kidul	-	-	-	-	-
10. Bulusidokare	-	-	-	-	-
11. Pucanganom	-	-	-	-	-
12. Pekauman	-	-	-	-	-
13. Sidokumpul	-	-	-	-	-
14. Sidoklumpuk	-	-	-	-	-
15. Bluru Kidul	-	-	-	-	-
16. Kemiri	-	-	-	-	-
17. Pucang	-	-	-	-	-
18. Magersari	-	-	-	-	-
19. Jati	-	-	-	-	-
20. Cemengkalang	14	-	-	-	-
21. Cemengbakalan	-	-	-	-	-
22. Urangagung jedong	18	-	-	-	-
23. Sariogo	-	-	-	-	-
24. Sumput	-	-	-	-	-
Kecamatan Sidoarjo	45	-	-	-	-

Catatan:

...

Sumber: Kantor Kecamatan Sidoarjo

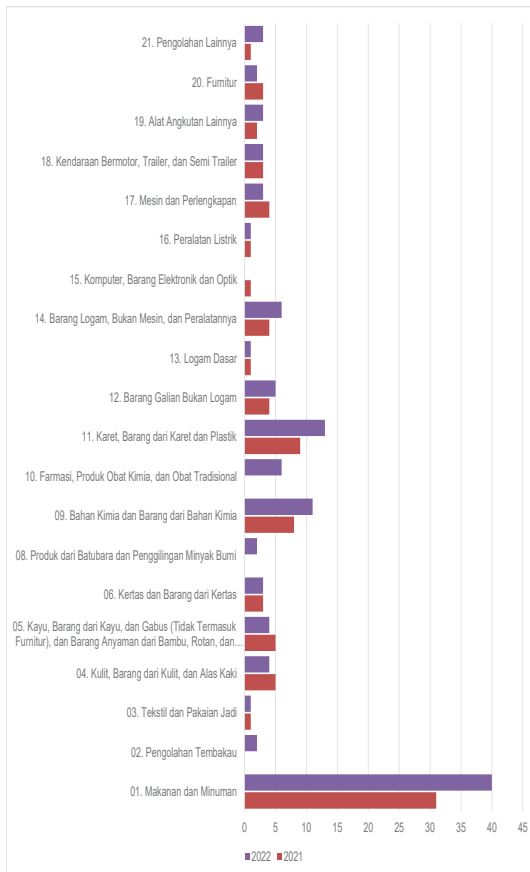
6

INDUSTRI



Gambar 6.1

Banyaknya Industri Besar/Sedang Menurut Jenisnya di Kecamatan Sidoarjo Tahun 2021-2022




Sumber: BPS Kabupaten Sidoarjo

Tabel 6.1 Banyaknya Industri Besar/Sedang Menurut Jenisnya di Kecamatan Sidoarjo Tahun 2021-2022

Jenis Industri Besar-Sedang	2021	2022
(1)	(2)	(3)
01. Makanan dan Minuman	31	40
02. Pengolahan Tembakau	-	2
03. Tekstil dan Pakaian Jadi	1	1
04. Kulit, Barang dari Kulit, dan Alas Kaki	5	4
05. Kayu, Barang dari Kayu, dan Gabus (Tidak Termasuk Furnitur), dan Barang Anyaman dari Bambu, Rotan, dan Sejenisnya	5	4
06. Kertas dan Barang dari Kertas	3	3
07. Percetakan dan Reproduksi Media Rekaman	-	-
08. Produk dari Batubara dan Penggilingan Minyak Bumi	-	2
09. Bahan Kimia dan Barang dari Bahan Kimia	8	11
10. Farmasi, Produk Obat Kimia, dan Obat Tradisional	-	6
11. Karet, Barang dari Karet dan Plastik	9	13
12. Barang Galian Bukan Logam	4	5
13. Logam Dasar	1	1
14. Barang Logam, Bukan Mesin, dan Peralatannya	4	6
15. Komputer, Barang Elektronik dan Optik	1	-
16. Peralatan Listrik	1	1
17. Mesin dan Perlengkapan	4	3
18. Kendaraan Bermotor, Trailer, dan Semi Trailer	3	3
19. Alat Angkutan Lainnya	2	3
20. Furnitur	3	2
21. Pengolahan Lainnya	1	3
22. Reparasi dan Pemasangan Mesin dan Peralatan	-	-
Kecamatan Sidoarjo	86	113

Catatan: ...
 Sumber: BPS Kabupaten Sidoarjo

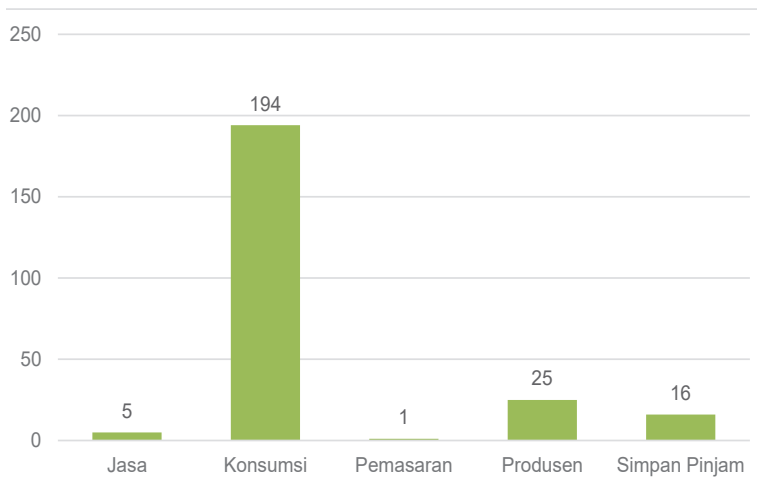
7



KEUANGAN DESA



Gambar 7.1 Banyaknya Sarana Lembaga Keuangan Bank dan Bukan Bank di Kecamatan Sidoarjo Tahun 2022



Sumber : Kantor Kecamatan Sidoarjo

Tabel 7.1**Banyaknya Sarana Lembaga Keuangan Bank dan Bukan Bank Menurut Desa/Kelurahan di Kecamatan Sidoarjo Tahun 2022**

Desa/Kelurahan	Bank Pemerintah	BPR	KUD/ Kopwan	Pegadaian
(1)	(2)	(3)	(4)	(5)
01. Lebo
02. Suko
03. Banjarbendo
04. Lemah Putro
05. Sidokare
06. Celep
07. Sekardangan	1
08. Gebang
09. Rangkah Kidul
10. Bulusidokare
11. Pucanganom
12. Pekauman
13. Sidokumpul
14. Sidoklumpuk	7	4
15. Bluru Kidul
16. Kemiri
17. Pucang
18. Magersari
19. Jati
20. Cemengkalang
21. Cemengbakalan
22. Urangagung jedong
23. Sarirogo
24. Sumput
Kecamatan Sidoarjo	7	4	...	1

Catatan : ...

Sumber: Kantor Kecamatan Sidoarjo

Tabel 7.2**Banyaknya Koperasi Aktif Menurut Desa/Kelurahan dan Jenis Koperasi di Kecamatan Sidoarjo Tahun 2022**

Desa/Kelurahan	Jasa	Konsumsi	Pemasaran
(1)	(2)	(3)	(4)
01. Lebo	-	4	-
02. Suko	-	8	-
03. Banjarbendo	-	4	-
04. Lemah Putro	-	17	-
05. Sidokare	-	10	-
06. Celep	-	8	-
07. Sekardangan	1	9	-
08. Gebang	-	4	-
09. Rangkah Kidul	-	4	-
10. Bulusidokare	-	5	-
11. Pucanganom	-	2	-
12. Pekauman	-	4	-
13. Sidokumpul	1	28	-
14. Sidoklumpuk	-	11	-
15. Bluru Kidul	-	10	-
16. Kemiri	-	6	-
17. Pucang	-	11	-
18. Magersari	2	28	-
19. Jati	1	8	-
20. Cemengkalang	-	4	-
21. Cemengbakalan	-	2	-
22. Urangagung jedong	-	2	-
23. Sarirogo	-	2	1
24. Sumput	-	3	-
Kecamatan Sidoarjo	5	194	1

Lanjutan Tabel 7.2

Desa/Kelurahan	Produsen	Simpan Pinjam	Jumlah
(1)	(5)	(6)	(7)
01. Lebo	-	-	4
02. Suko	1	1	10
03. Banjarbendo	1	-	5
04. Lemah Putro	-	-	17
05. Sidokare	1	3	14
06. Celep	2	-	10
07. Sekardangan	-	-	10
08. Gebang	1	-	5
09. Rangkah Kidul	-	-	4
10. Bulusidokare	3	2	10
11. Pucanganom	1	-	3
12. Pekauman	1	-	5
13. Sidokumpul	3	-	32
14. Sidoklumpuk	-	1	12
15. Bluru Kidul	1	2	13
16. Kemiri	-	-	6
17. Pucang	3	1	15
18. Magersari	2	2	34
19. Jati	1	2	12
20. Cemengkalang	2	-	6
21. Cemengbakalan	-	-	2
22. Urangagung jedong	-	-	2
23. Sarirogo	2	1	6
24. Sumput	-	1	4
Kecamatan Sidoarjo	25	16	241

Catatan:

Sumber: Dinas Koperasi dan Usaha Mikro Kabupaten Sidoarjo

Tabel 7.3**Banyaknya Sarana Perekonomian Menurut Desa/
Kelurahan dan Fasilitasnya di Kecamatan Sidoarjo Tahun
2022**

Desa/Kelurahan	Mini Market	Restoran/ Rumah Makan	Warung / Kedai Makanan Minuman	Toko/Wrg kelontong
(1)	(2)	(3)	(4)	(5)
01. Lebo	1	...	15	7
02. Suko	7	...	21	30
03. Banjarbendo	5	...	24	15
04. Lemah Putro	6	9	13	20
05. Sidokare	5	...	17	11
06. Celep	1	...	23	36
07. Sekardangan	4	...	59	38
08. Gebang	1	...	13	11
09. Rangkah Kidul	1	...	24	17
10. Bulusidokare	7	...	31	29
11. Pucanganom	1	...	18	8
12. Pekauman	1	...	39	21
13. Sidokumpul	2	...	65	24
14. Sidoklumpuk	7	...	33	27
15. Bluru Kidul	6	...	23	17
16. Kemiri	3	...	25	7
17. Pucang	4	...	24	18
18. Magersari	4	...	58	35
19. Jati	7	...	27	19
20. Cemengkalang	5	...	48	21
21. Cemengbakalan	1	...	24	8
22. Urangagung jedong	1	...	25	19
23. Sarirogo	3	...	21	14
24. Sumput	1	...	28	16
Kecamatan Sidoarjo	84	9	698	468

Lanjutan Tabel 7.3

Desa/Kelurahan	Penginapan	Pasar dengan Bangunan Permanen	SPBU	Pasar Tanpa Bangunan
(1)	(6)	(7)	(8)	(9)
01. Lebo
02. Suko
03. Banjarbendo
04. Lemah Putro	2
05. Sidokare
06. Celep
07. Sekardangan
08. Gebang
09. Rangkah Kidul
10. Bulusidokare
11. Pucanganom
12. Pekauman
13. Sidokumpul
14. Sidoklumpuk	1
15. Bluru Kidul
16. Kemiri
17. Pucang
18. Magersari	1
19. Jati
20. Cemengkalang
21. Cemembakalan
22. Urangagung jedong
23. Sarirogo
24. Sumput	1
Kecamatan Sidoarjo	5

Catatan: ...

Sumber: Kantor Kecamatan Sidoarjo



ST 2023
SENSUS PERTANIAN

BerAKHLAK
Berorientasi Pelayanan Akuntabel Kompeten
Harmonis Loyal Adaptif Kolaboratif

DATA

MENCERDASKAN BANGSA



**BADAN PUSAT STATISTIK
KABUPATEN SIDOARJO**

Jl. Pahlawan No. 140 - Sidoarjo
Telp.: (031) 8941744 Fax.: (031) 89464733
Homepage: <http://sidoarjokab.bps.go.id>, E-mail: bps3515@bps.go.id

